

## **Welkom bij Allround Watersport Meerwijk en camperplaats "bij de jachthaven"**

Of u nu via het water of over het land de weg naar ons heeft gevonden maakt niet uit. U heeft vast al wat meegekregen van de bijzondere omgeving waar u bent aangekomen. Wij zijn er trots op dat wij u een overnachtingsmogelijkheid in dit prachtige gebied mogen aanbieden.

Om u verblijf zo aangenaam mogelijk te laten zijn, hebben we onze haven voorzien van verschillende faciliteiten. Op bijgevoegde plattegrond staan de faciliteiten benoemd en waar ze zich bevinden. Mocht u vragen hebben dan zijn we vanzelfsprekend bereikbaar. U kunt ons gedurende de openingstijden vinden in het havenkantoor of via telefoonnummer: 06-53 35 37 75 (wanneer u uw camperplek en vraag inspreekt bellen we u zsm terug).

### **Aankomst/vertrek**

U kunt vanaf 12.00 inchecken op een camperplek. Wanneer er eerder een plek vrij is, wordt dat door de betaalautomaat bij het havenkantoor aangegeven en kunt u ook eerder inchecken.

Een reservering voor een camperplek is altijd tot 12.00. Na deze tijd is de toegangscode niet meer geldig en kunt u de slagbomen niet meer bedienen. Wanneer u langer wilt blijven staan is dat mogelijk wanneer de plek niet gereserveerd is of wanneer er nog andere plekken vrij zijn. Dit dient wel in overleg met de receptie te gebeuren zodat deze de geldigheid van uw code kan verlengen.

### **Sanitaire voorzieningen**

Het gebruik van onze sanitaire voorzieningen is inbegrepen in het tarief. Dat wil zeggen dat u zonder extra kosten gebruik kunt maken van onze toiletten, wasgelegenheden en afwas plek aan de zijkant van ons sanitair gebouw. Heet water voor het afwassen krijgt u wanneer u op de drukknop links boven de waterkraan drukt. U krijgt dan 1 minuut heet water.

Het gebruik van de douches gaat door middel van een munt die u bij de receptie kunt kopen. De munt kost € 1,00 en na inworp kunt u 6 minuten warm douchen.

### **Wasmachine/Droger**

Aan de achterzijde van onze sanitaire voorzieningen is een ruimte met wasmachine en droger. Voor het gebruik kunt u muntjes kopen bij de receptie. Kosten voor de wasmachine zijn € 5,00 per wasbeurt en € 3,50 voor de droger. De ruimte is afgesloten en de toegangssleutel krijgt u overhandigd na betaling van een borg van € 10,00, die u vanzelfsprekend geretourneerd krijgt bij inlevering na gebruik. (Let op! Voor een was van 90 graden heeft u 2 wasmachine munten nodig)

### **Drinkwater**

Drinkwater tanken kunt u bij de afwasplek aan de zijkant van ons sanitair gebouw. Dit werkt dmv een drukknop. Zolang u de knop ingedrukt houdt stroomt het water

### **Storten chemisch toilet en grijs water.**

U kunt aan de achterzijde van het sanitair gebouw u chemisch toilet legen. Graag na gebruik de stortbak even schoonspoelen zodat diegene die na u gebruik maakt van deze voorziening ook weer een schone stortplek vindt. Het grijze water mag u lossen bij de ingang van de camperplekken. Hier vindt u een sleuf in de straat waarvandaan het water automatisch in het riool spoelt.

### **Afval**

Aan het pleintje bij de trailerhelling vindt u achter een schutting onze milieu straat. Wij scheiden glas, papier en restafval. Voor elk van deze afvalstromen staat er een container achter een schutting. Grof vuil zoals kapotte stoelen, koelkasten, matrassen en ander groot afval dient u zelf af te voeren.

### **Wifi**

Onze haven is voorzien van een eigen WiFi netwerk. Dit zorgt voor een hele goede verbinding. Het is echter zo dat we van de KPN een signaal krijgen via 2 koperdraadjes. Dus alhoewel de verbinding heel erg goed is, is de snelheid niet altijd even hoog. Om die reden werken wij met individuele toegangscodes. U kunt uw eigen individuele WiFi code op het havenkantoor afhalen. We adviseren u, wanneer er meer personen en/of apparaten tegelijk van het WiFi netwerk gebruik willen maken, een eigen hotspot te creëren.

### **Boodschappen**

We hebben verschillende plekken om boodschappen te doen.

1. Campingwinkel – Camping Meerwijck, Strandweg 2, Kropswolde +/- 1500m
2. Jumbo supermarkt – Pleiaden 11, 9602 KD Hoogezand +/- 3500m
3. Albert Heijn en Lidl – Winkelcentrum Hooge Meeren, Gorecht-Oost 39a, Hoogezand +/- 4700m
4. Jumbo en Aldi – Meint Veningastraat 26, 9601 KG Hoogezand, +/- 4900m

### **Horeca**

Rondom het Zuidlaardermeer bevinden zich verschillende Horeca gelegenheden.

Op het bijgevoegde kaartje vindt u al een groot aantal. Los daarvan zijn er in de aanliggende dorpen vele Horeca gelegenheden en ook diverse afhaal en bezorgservice.

Wanneer u voor bezorgen kiest geef dan het volgende adres op:

Haventerrein van Allround Watersport Meerwijck  
Jachthavenweg 2  
9606RS Kropswolde

+ uw eigen mobiele nummer!

## **Omgeving**

Zoals hiervoor al omschreven zijn we trots op ons gebied. We willen u graag over de bijzonderheden informeren. Op ons havenkantoor hebben we een aantal folders die u gratis mag meenemen.

Toch noemen we hieronder een paar zaken.

### **Bevers kijken.**

In het Zuidlaardermeergebied zijn zo'n 15 jaar geleden bevers uitgezet. Inmiddels hebben deze grote knaagdieren hun draai hier helemaal gevonden en zijn ze niet meer weg te denken. Er zijn ruim 8 beverburchten in het gebied geteld. Bijna dagelijks zijn deze prachtige beesten te bewonderen vanaf de kade van onze haven. Graag informeren we u wanneer en waar ze het beste te spotten zijn.

### **Wandelen**

Onze haven ligt midden in een recreatie-en natuurgebied. Het Zuidlaardermeer en omliggende polders is een Natura 2000 gebied en staat bekend om de vele vogels, waarvan sommige alleen hier broeden. U kunt op verschillende plekken door dit gebied wandelen. Daarnaast loopt u zo van de haven het bos in met een strand waar ook plek voor de hond is om te zwemmen.

### **Fietsen**

Vanaf onze haven kunt u mooie fietstochten maken, Via het [Fietsknooppuntenplanner | ANWB](#) kunt u eenvoudig zelf u route vaststellen. Wij hebben er een voor u voorbereid met de naam het "Rondje Zuidlaardermeer". Deze tocht van ongeveer 18km leidt u via een fietspontje over de rivier de Hunze, door het natuurlandschap aan de noord-west zijde van het Zuidlaardermeer, door het mooie plaatsje Noordlaren waar de tijd lijkt te hebben stilgestaan. Van Noordlaren fietst u via Midlaren naar Zuidlaren. Dit plaatsje bekend van het liedje "Berend Botje" ligt op de Hondsrug en wordt door veel toeristen bezocht. Vervolgens vervolgt u uw weg in noordelijke richting weer terug naar Kropswolde . De route is bij deze mail bijgevoegd.

### **Boothuur**

We hebben als haven, speciaal voor onze campergasten een sloepje te huur. Deze kunt u per dag of dagdeel huren\*. Zo kunt u het Zuidlaardermeer vanaf het water beleven. U vaart zo naar de verschillende paviljoens voor een hapje of een drankje, of maakt een wat grotere tocht naar hartje Groningen via het riviertje de Hunze door het natuurgebied en langs een prachtige poldermolen. Via het Winschoterdiep kunt tot aan het centraal station van de stad Groningen varen. (vaartijd +/- 2uur).

**Tarieven** vindt u op de website <https://bijdejachthaven.nl/#sloepverhuur>

*\*Huren kan voor een middag van 13.00 – 18.00; voor een hele dag van 10.00 – 18.00 of voor een dag en avond van 10.00 - 21.00 uur. Dit laatste is vooral leuk wanneer u naar Groningen op en neer wil gaan varen. In overleg is langer huren ook mogelijk.*

## **Andere bezienswaardigheden**

- Freylemaborg in Slochteren
- Museum molen "De Wachter" in Zuidlaren
- Sprookjeshof in Zuidlaren
- Busmuseum in Hoogezand
- Rondvaart met de fluisterboot van "het Groninger Landschap"
- Dagje Groningen

# Allround Watersport Meerwijk



- U staat hier  
You are here  
Sie befinden sich hier
- Havenkantoor  
Boat office  
Hafenamt
- Informatie  
Information  
Informations
- Toegang jachthaven  
Entrance to marina  
Eingang zum Hafen
- Parkeerterrein  
Parking  
Parkplatz
- Bagagewagen  
Luggage van  
Gepäckwagen
- Fietsenstalling  
Bicycle parking  
Fahrradstand
- Winkel  
Shop  
Laden
- Spreekruimte  
Playground  
Spielplatz
- Bootbehoor  
Ramp  
Bootsrampe
- Brandstof  
Fuel  
Kraftstoff
- Afvalwaterpot  
Waste water dump  
Abwasserdeponie
- Milieustraat  
Waste disposal site  
Unweltsäule
- Bilgewater  
Wastewater  
Bilgenwasser
- Verhuishetname  
Wastewater  
Schmutzwasserentzug
- Inzamenpunt chemisch toilet  
Collection point chemical toilet  
Sammenpunt chemisch toilet
- Keersluis  
Turnabout  
Wendepunt
- Verzamelplaats bij calamiteit  
Meeting place at calamity  
Treffpunt bij groot ongeluk
- Brandblusser  
Fire extinguisher  
Feuerlöscher
- Douche  
Shower  
Dusche
- Sanitaireinrichting  
Sanitary facilities  
Sanitärbereich
- Toilet dames/heren  
Toilet ladies/gents  
Damen-/Herrentoiletten
- Waserette  
Laundrette  
Wäscherei
- Elektriciteit  
Electricity  
Stromanschluss
- Waterpunt  
Water tap  
Frühbrunnenszapfstelle
- EHBO  
First aid  
Erste-Hilfe-Posten
- Absorptie doekjes  
Absorption cloth  
Absorptionsluch/-rolle
- Beeldingsboek  
Life buoy  
Rettingboje
- Reddingstrap  
Emergency ladder  
Rettungstreppe
- Afvalplek  
Cleaning area  
Waschplatz für Boote
- Passantensteiger  
Passenger pier  
Anlegestelle für Durchreisende
- Botenlift  
Boat lift  
Bootlift
- Steiger met aanduiding  
Quay with sign  
Ausgeschaltene Anlegestelle
- Barbecue plek  
Barbecue spot  
Barbecue Platz
- Picknicktafel  
Picnic table  
Picknicktisch



**Allround Watersport Meerwijk**  
 Jachthavenweg 2  
 9606 RS Kropswolde  
 Tel: 0598 – 32 35 56  
 Mob: 06 – 53 35 37 75  
 info@allroundwatersport.nl  
 www.allroundwatersport.nl

**In deze haven geldt:**

- Verboden te zwemmen  
Swimming forbidden  
Schwimmen verboten
- Geen afval in het water gooien  
Do not throw rubbish into the water  
Bitte keine Abfälle ins Wasser werfen
- Honden aan de lijn  
Dogs must be leashed  
Hunde an der Leine führen
- Wi-Fi / internetfaciliteiten  
Wi-Fi / internet facilities  
Wi-Fi / internet-tsznität
- Laat geen afval achter  
Please don't litter  
Hinterlässt keinen Abfall

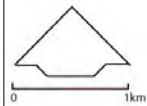


Topografische ondergrond © Topografische Dienst Kadaster

- Te plaatsen betonning hoofdvaargeul
- Scheidingston
- ▲ Betonning hoofdvaargeul
- | Paal met diepte marking
- Steekbakens
- D15 Diepte in dm

**HORECA AAN HET ZUIDLAARDERMEER**

1. Waterjuffers bij Vos, Osdijk 4, 9479 TC Noordlaren 06-25 08 32 72
2. Beachclub Vifero, Strandweg 4, 9606 PR Kropswolde 0598-32 32 25
3. Paviljoen De Rietzoom, Meerweg 60, 9606 PP Kropswolde 0598-32 25 20
4. Tapas y Bodega, Meerweg 60D, 9606 PP Kropswolde 0598-74 40 00
5. Paviljoen de Leine, Meerweg 62A, 9606 PP Kropswolde, 0598-32 27 00
6. Paviljoen Meerzicht, Meerzicht 1, 9475 TA Midlaren, 050-78 50 303
7. Paviljoen de Bloemert, De Bloemert 5, 9475 TG Midlaren, 06-82 67 14 41



0 1km



**Vaarkaart Zuidlaardermeer**

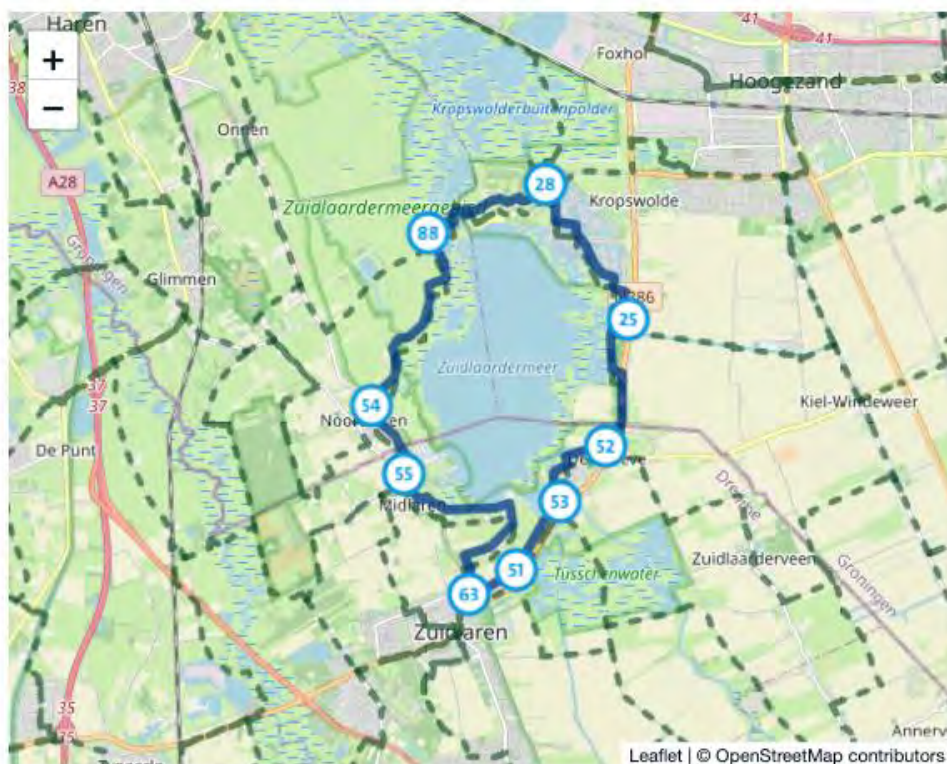
Cartografe/Voenging: Bert-Jan Bos, Provincie Groningen

# Voorbeeld van een fietsroute om het Zuidlaardermeer

## Knooppuntenroute

Totale afstand: 18.8 km

### Overzicht



### Knooppunten



### Kaartje(s) voor Knooppunter

**Knooppuntenroute**  
 Totaal: 18.8 km 1 van 1

28	■	88	■
2.1 km		3.1 km	
54	■	55	■
1.2 km		3.6 km	
63	■	51	■
738 m		1.2 km	
53	■	52	■
1.7 km		2.2 km	
25	■	28	■
3.0 km			

### Kaartje(s) voor Bikepointer

**Knooppuntenroute**  
 Totaal: 18.8 km 1 van 1

28	■	88	■	54	■
<hr/>					
55	■	63	■	51	■
<hr/>					
53	■	52	■	25	■
<hr/>					
28					
<hr/>					



## Startpunt

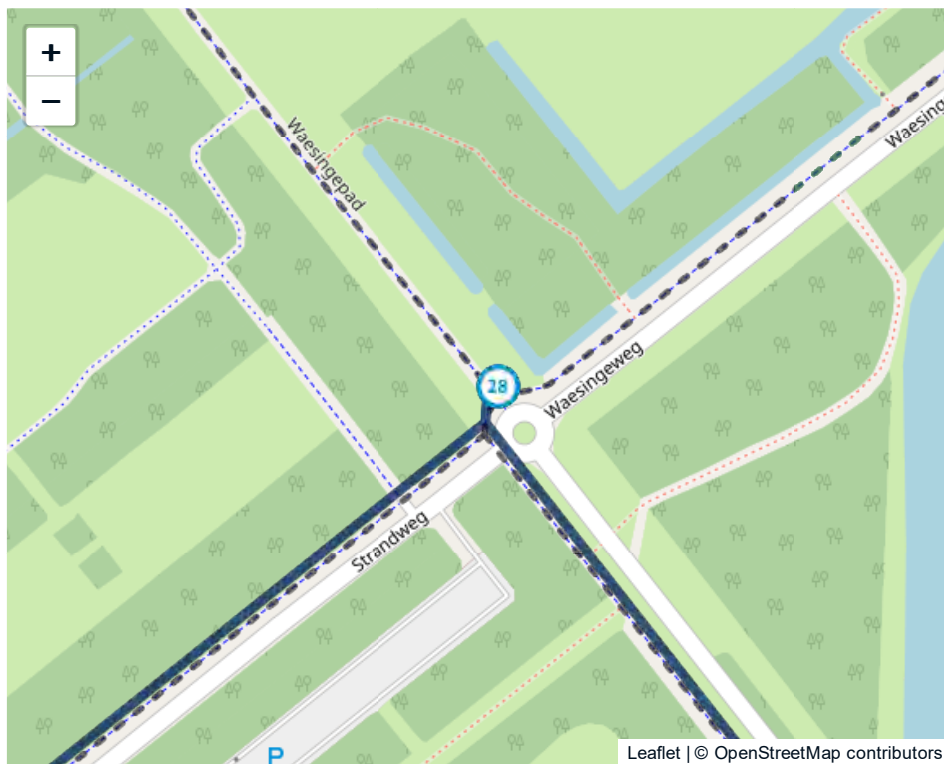


### Adres van het startpunt

Knooppunt 28

53.14902795944363, 6.7052035219967365

## Endpoint



Geef je mening

### Adres van het eindpunt

Knooppunt 28

53.14902795944363, 6.7052035219967365

### Routebordje verdwenen? Geef het door!

Knooppunt- of LF-bordje weg? Meld dit op [www.meldpuntroutes.nl](http://www.meldpuntroutes.nl)